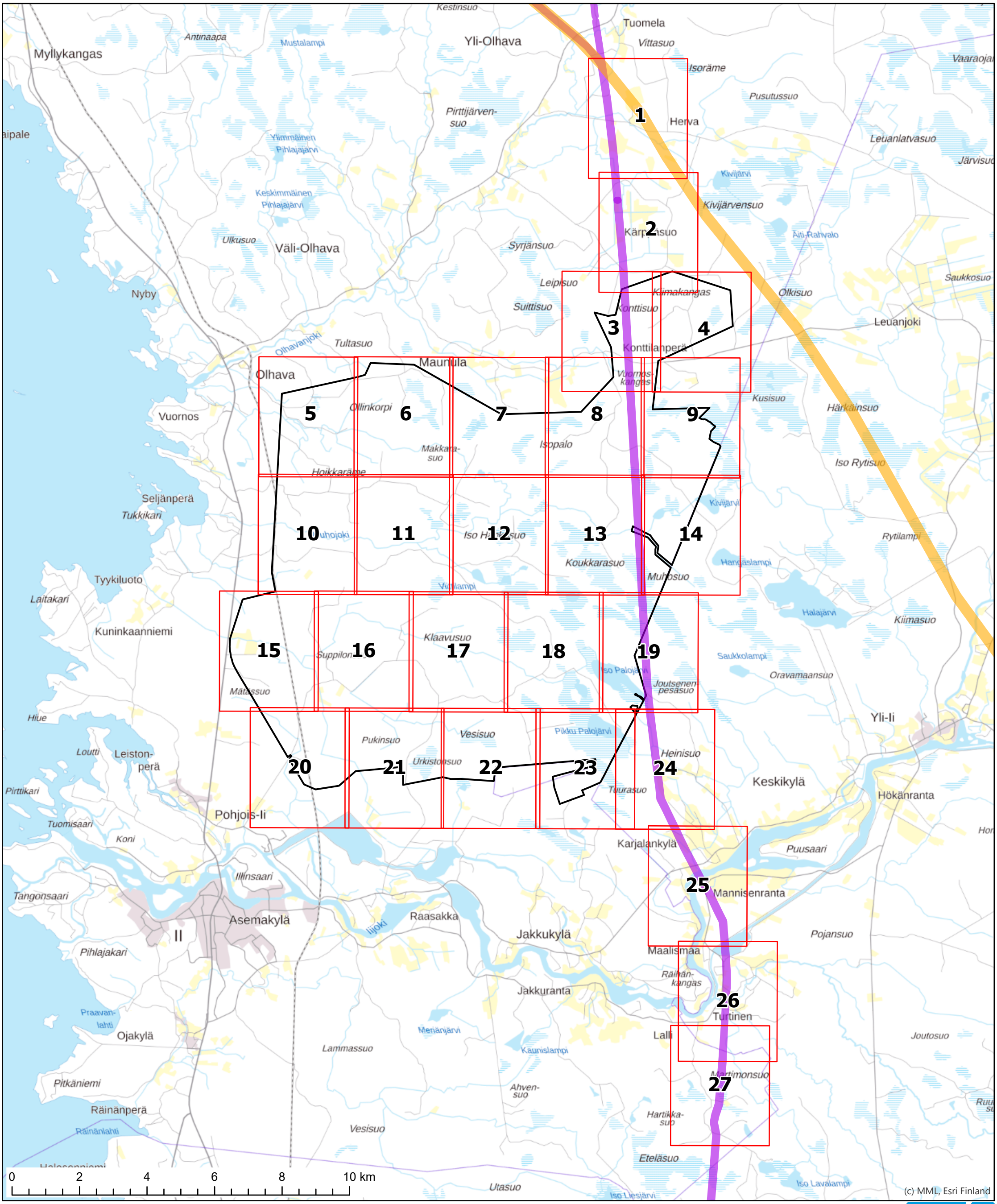


Karttalehtijako

Hankealue

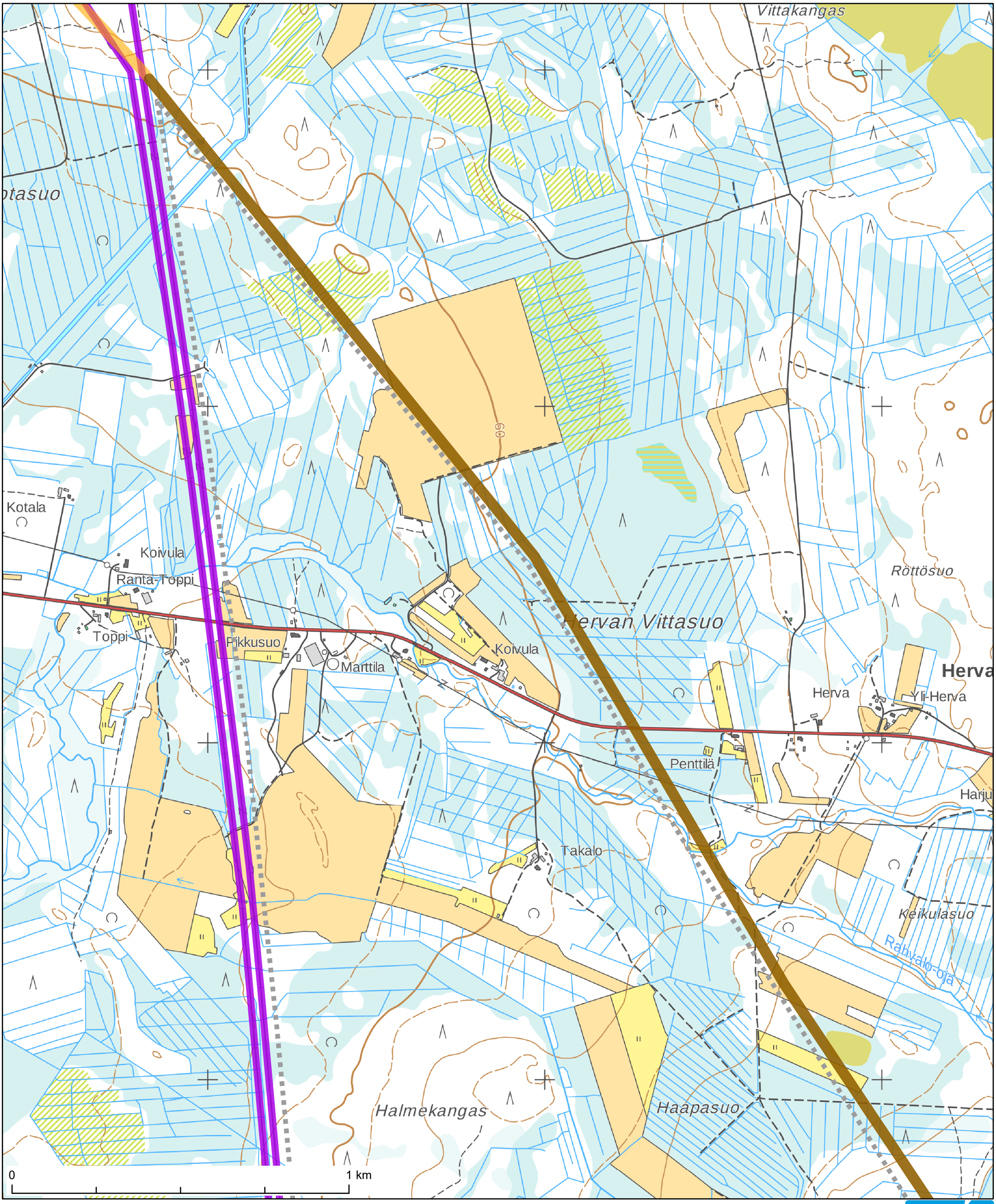


- Alavaihtoehto 2
- Fingrid uusi, yhteinen osuus
- Uusi Fingrid 400 kV + 110 kV voimajohto
- Fingrid, 400 kV

RAMBOLL



©MML

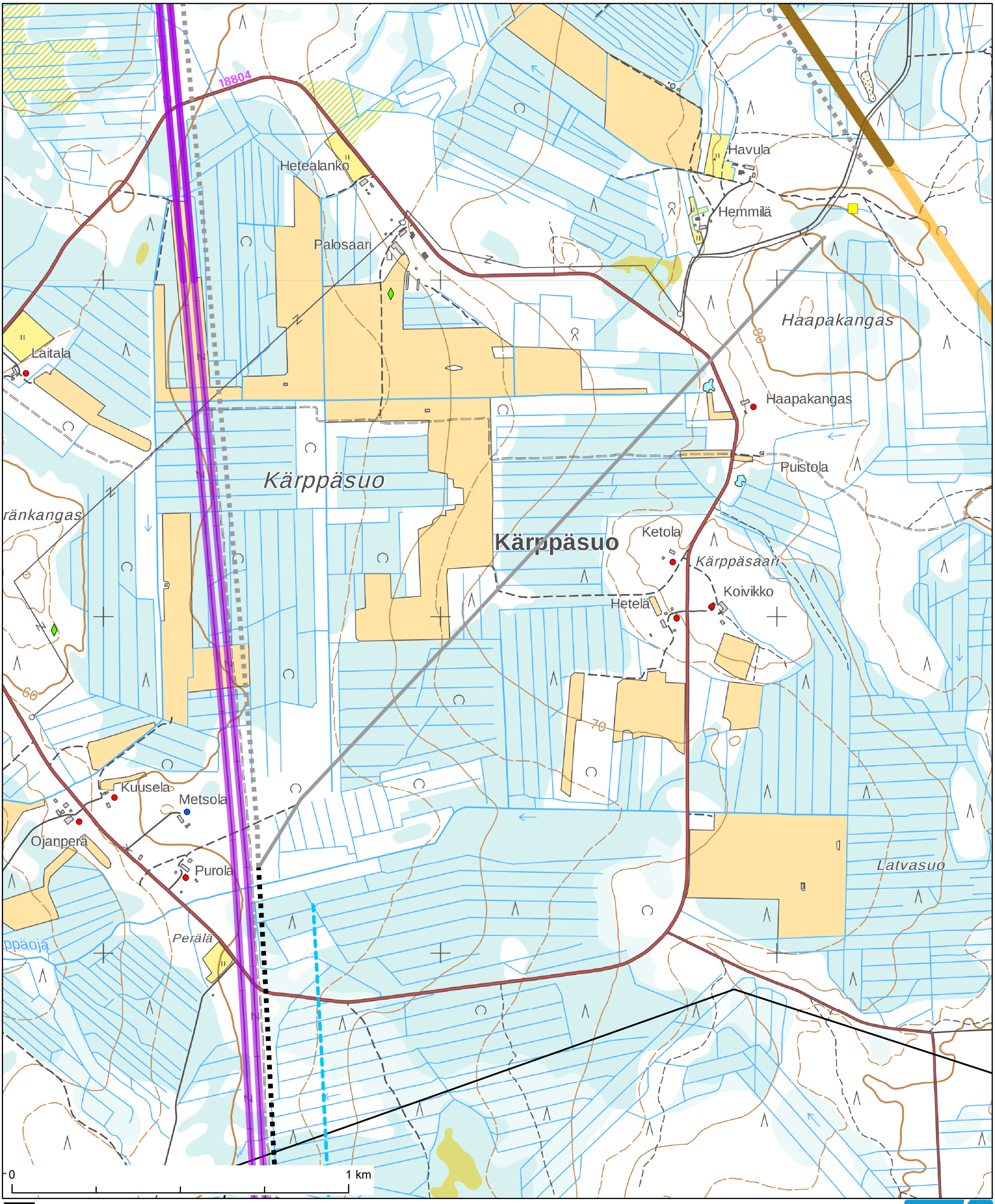


Hankealue

SVE1

Alavaihtoehto 1

Alavaihtoehto 2

Fingrid uusi, yhteinen osuus

Uusi Fingrid 400 kV + 110 kV voimajohto

Fingrid, 400 kV

Uhanalaisrekisteri, ELY

Kelkkareitti

Lomarakennus

Asuinrakennus

RAMBOLL



©MML

eipisuo

Pieni Temppelikangas

Konttisuo

to

Ylimmäinen Palosuo

Alimmäinen Palosuo

Temppelikangas

Rautiola

Ketola

Liskonsuo

Keelaharju

Vuornoskangas

Keharöykkiö

0 1 km

Hankealue

Kunnostettava tie

SVE1

Fingrid, 400 kV

Uhanalaisrekisteri, ELY

Metsälakikohde

Muinaisjäännöskohde, piste

Muinaisajäännös, alue

Kelkkareitti

Maa-ainestenottoalue

Asuinrakennus

RAMBOLL



©MML

Kiimakangas

Iso Komissuo

Pikku Komissuo

Konttikangas

Konttilanperä

Koivusalo

Tervah.

Röykkiö

Konttila

Kahasuo

Kuusikkoharju

Saunasuo

Väkinäinen

0

1 km

Hankealue

Uusi Fingrid 400 kV + 110 kV voimajohto

Natura 2000 -alue

Luonnonsuojeluohjelma-alue

Pohjavesialue

Muinaisjäännöskohde, piste

Muinaisajäännös, alue

Lomarakennus

Asuinrakennus

Oijärvi, paliskunta

RAMBOLL



©MML

Tultasuo
Tultalammi
Röykkiöitä
Sikosuo
Kangaslammi
15.6
Kangaslamminkangas
Latosuo
Vuornosojat
Helakoskenpellot
Alimmainen
Halmeenkangas
Ylimmäinen
Hirsisuonkangas
T27
Lehmussuo
Lehmuskangas
Hoikkaräme
Hirsisuo
Kaitalammi
0
1 km

Hankealue
VE3 tuulivoimala
Kunnostettava tie
Uusi tie
Fingrid, 110 kV
Metsälakikohde
Luonnon monimuotoisuuden kannalta arvokas kohde, LUO
Muinaisjäännöskohde, piste
Muinaisajäännös, alue
Lomarakennus
Asuinrakennus

RAMBOLL


©MML

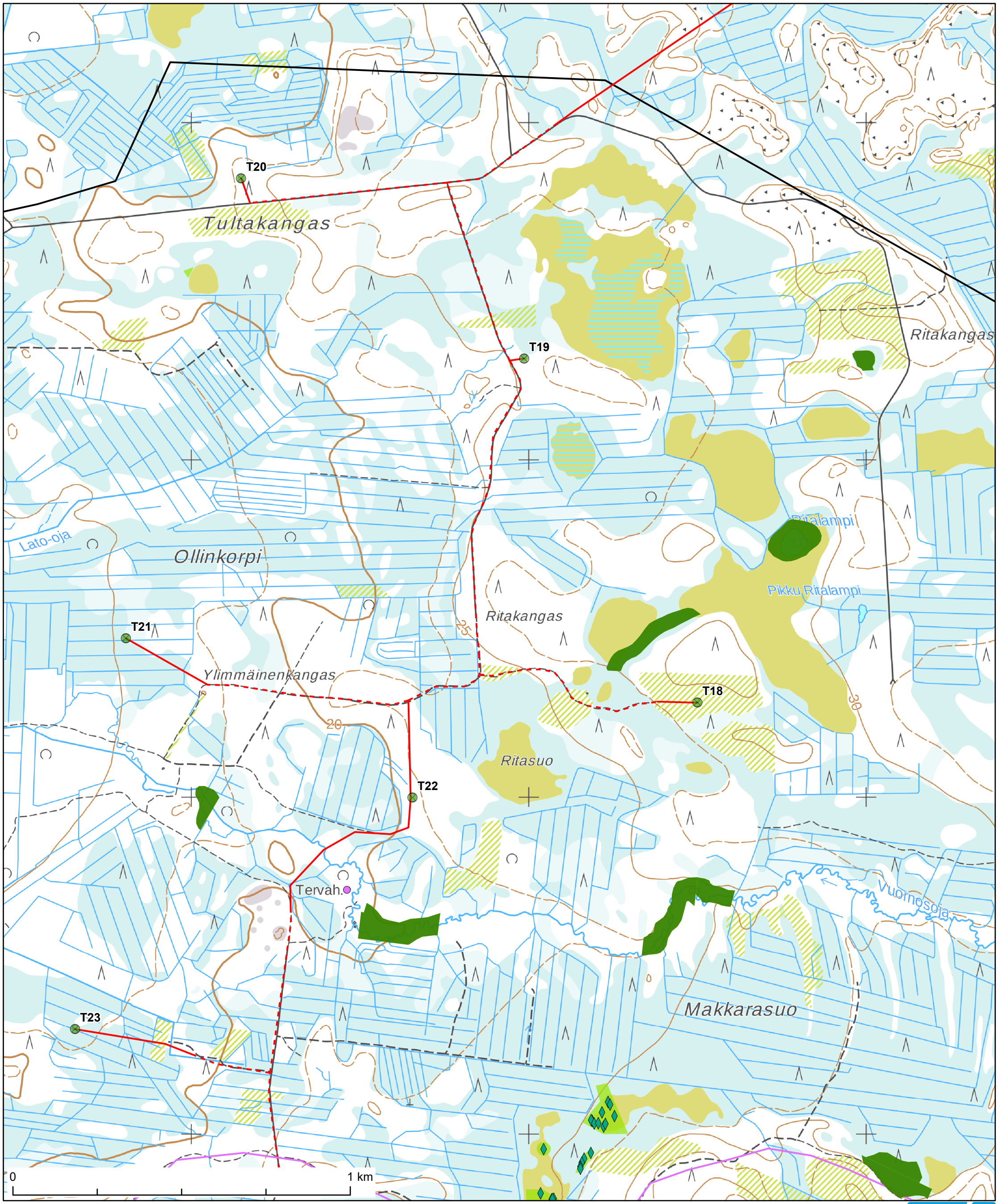


Hankealue

VE3 tuulivoimala

Kunnostettava tie

Uusi tie

Uhanalaiset lajit, Ramboll

Metsälakikohde

Luonnon monimuotoisuuden kannalta arvokas kohde, LUO

Muinaisjäännöskohde, piste

Muinaisjäännöskohde, viiva

RAMBOLL



©MML

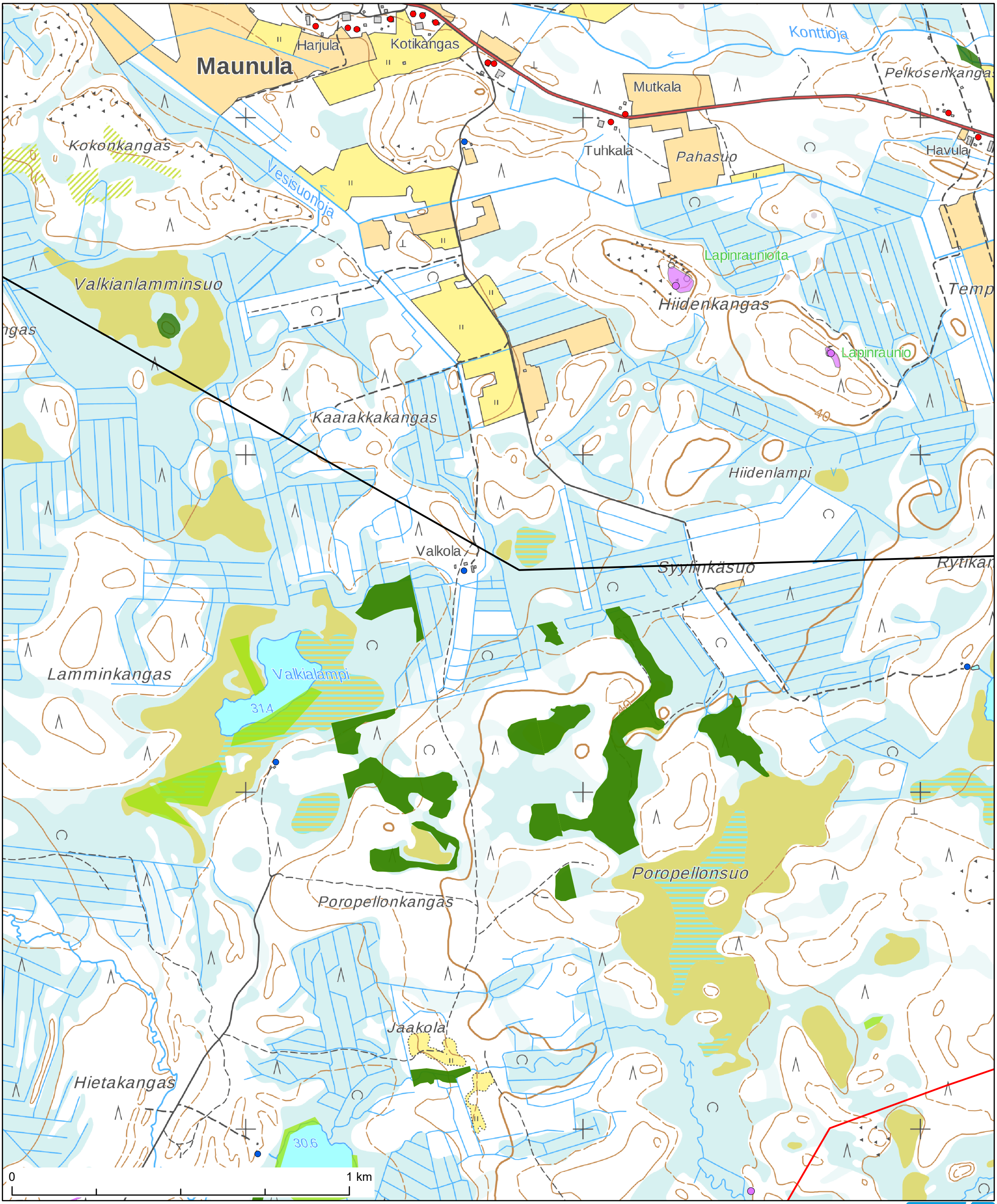


Hankealue

Uusi tie

Metsälakikohde

Luonnon monimuotoisuuden kannalta arvokas kohde, LUO

Muinaisjäännöskohde, piste

Muinaisjäännöskohde, viiva

Muinaisajäännös, alue

Lomarakennus

Asuinrakennus

RAMBOLL



©MML

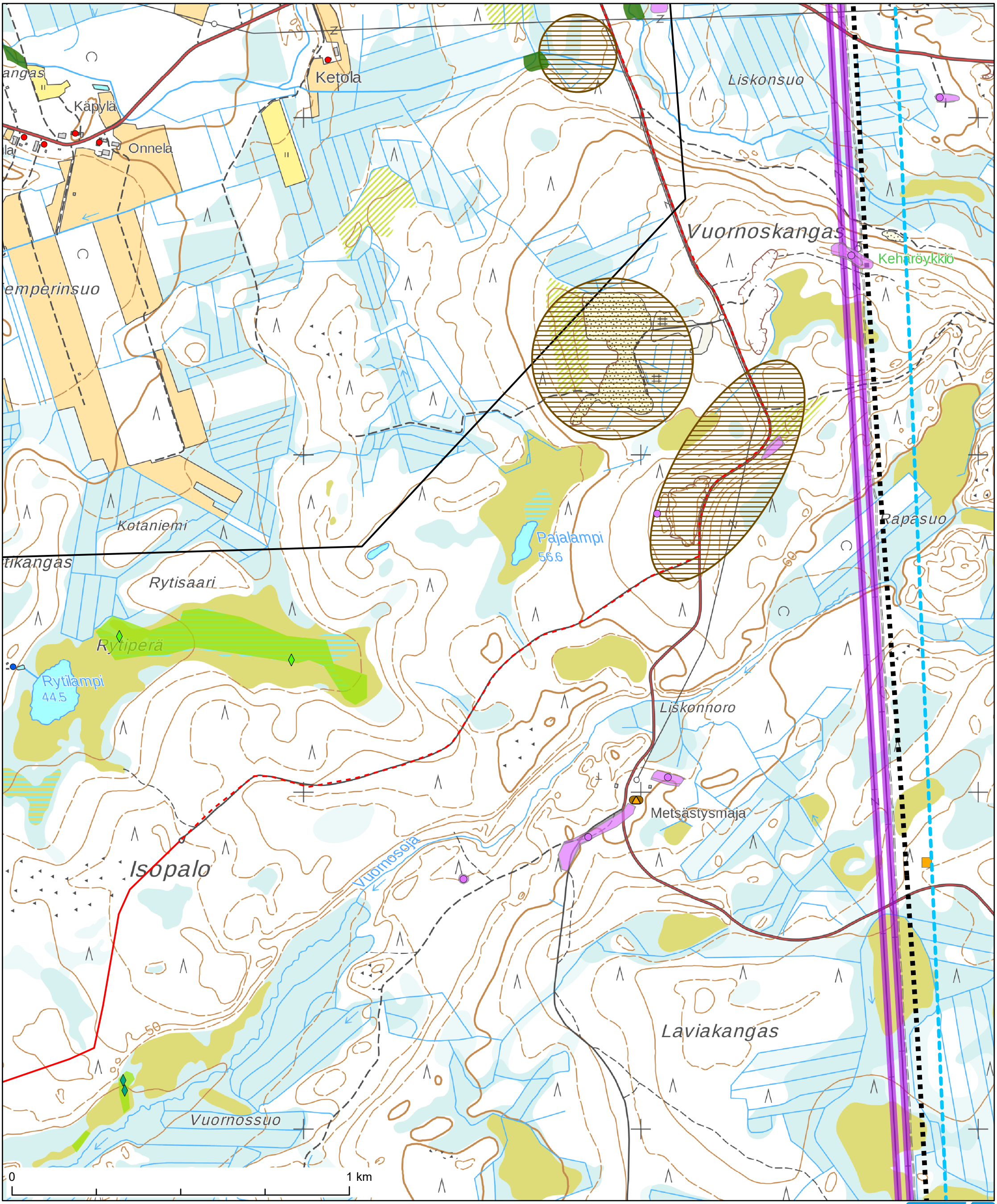


- Hankealue
- Kunnostettava tie
- Uusi tie
- SVE3 sähköasema
- SVE1
- Fingrid, 400 kV
- Uhanalaisrekisteri, ELY
- Uhanalaiset lajit, Ramboll
- Metsälakikohde
- Luonnon monimuotoisuuden kannalta arvokas kohde, LUO
- Maakunnallisesti arvokas rakennuskulttuurikohde
- Muinaisjäännöskohde, piste
- Muinaisajäännös, alue
- Kelkkareitti
- Maa-ainestenottoalue
- Metsästysmaja
- Lomarakennus
- Asuinrakennus

RAMBOLL



©MML

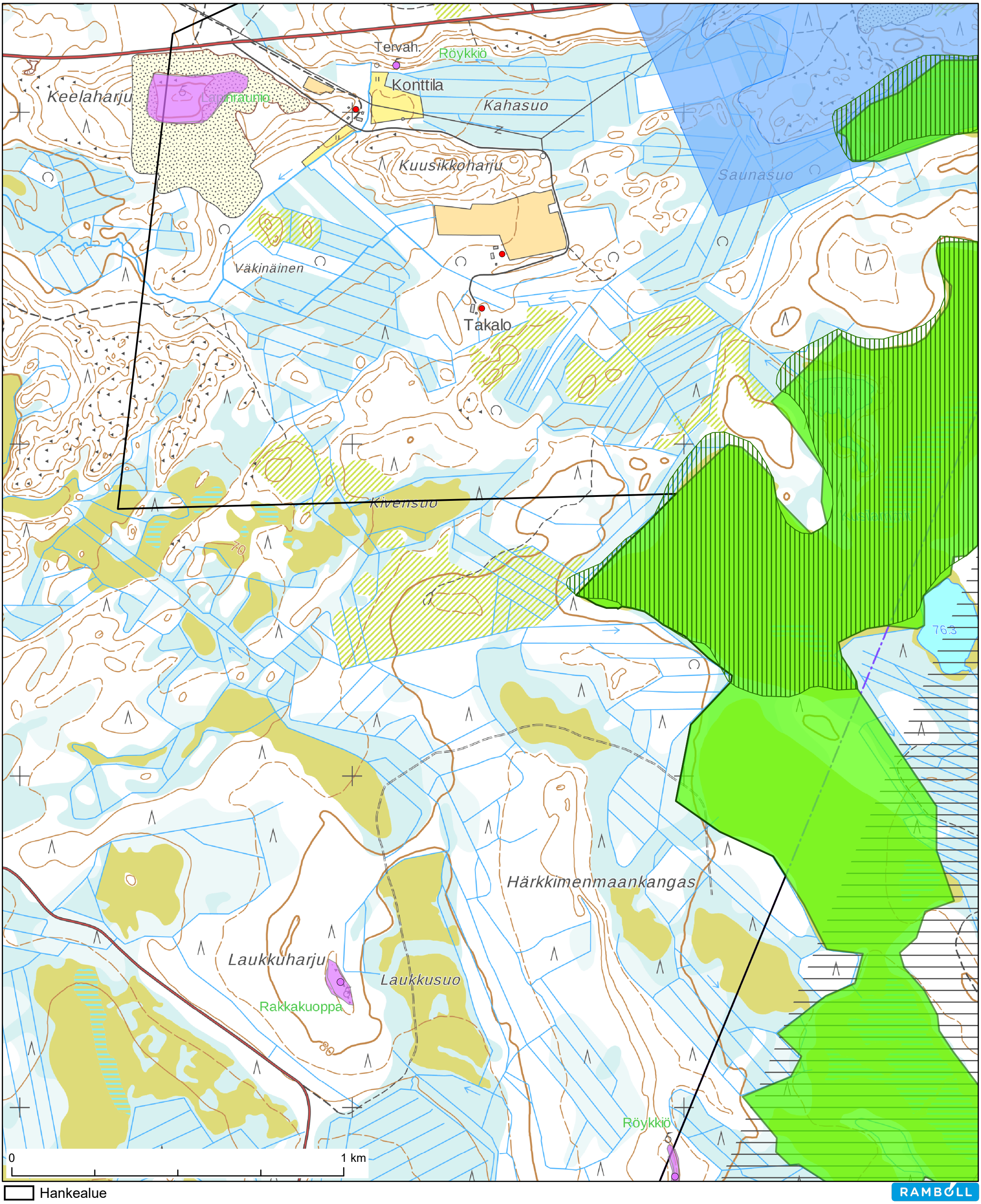


Hankealue
Natura 2000 -alue
Luonnonsuojeluohjelma-alue
Pohjavesialue
Muinaisjäännöskohde, piste
Muinaisajäännös, alue
Asuinrakennus
Oijärvi, paliskunta

RAMBOLL



©MML

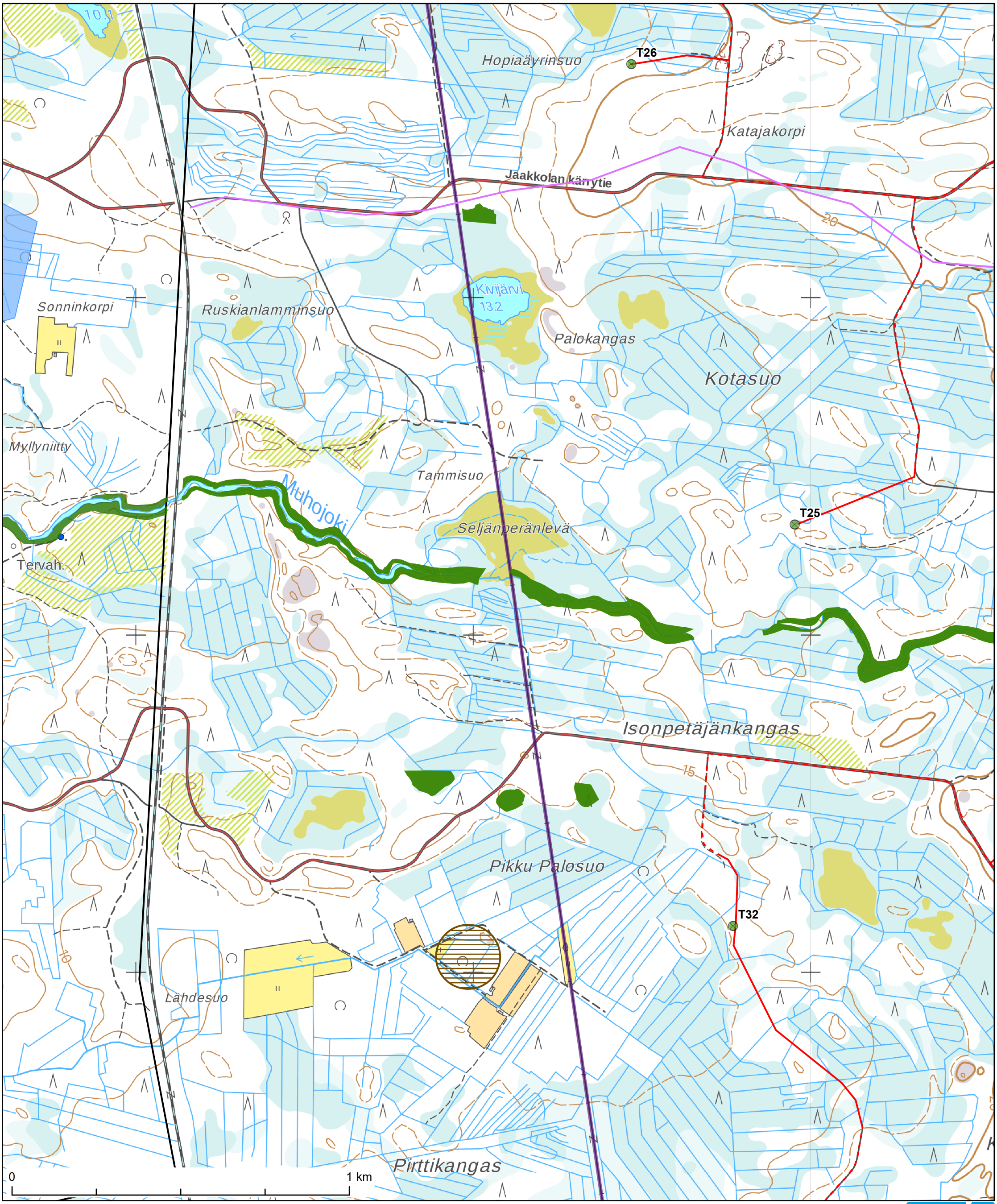


Hankealue
VE3 tuulivoimala
Kunnostettava tie
Uusi tie
Fingrid, 110 kV
Metsälakikohde
Luonnon monimuotoisuuden kannalta arvokas kohde, LUO
Pohjavesialue
Muinaisjäännöskohde, viiva
Maa-ainestenottoalue
Lomarakennus

RAMBOLL



©MML

Kantolansuo
T24
T17
Makkarakangas
Röykkiö
Terva
T15
Lehmussuo
T16
Piippusuo
Välikangas
T29
Isonkivenkoski
Röykkiö
T31
Viittioja
T30
Palosuo
Kangasoja
T28
Hautakangas
Kangasojankangas
0
1 km

Hankealue
VE3 tuulivoimala
Kunnostettava tie
Uusi tie
SVE1
Uhanalaisrekisteri, ELY
Uhanalaiset lajit, Ramboll
Metsälakikohde
Luonnon monimuotoisuuden kannalta arvokas kohde, LUO
Muinaisjäännöskohde, piste
Muinaisjäännöskohde, viiva
Muinaisajäännös, alue
Maa-ainestenottoalue

RAMBOLL


©MML

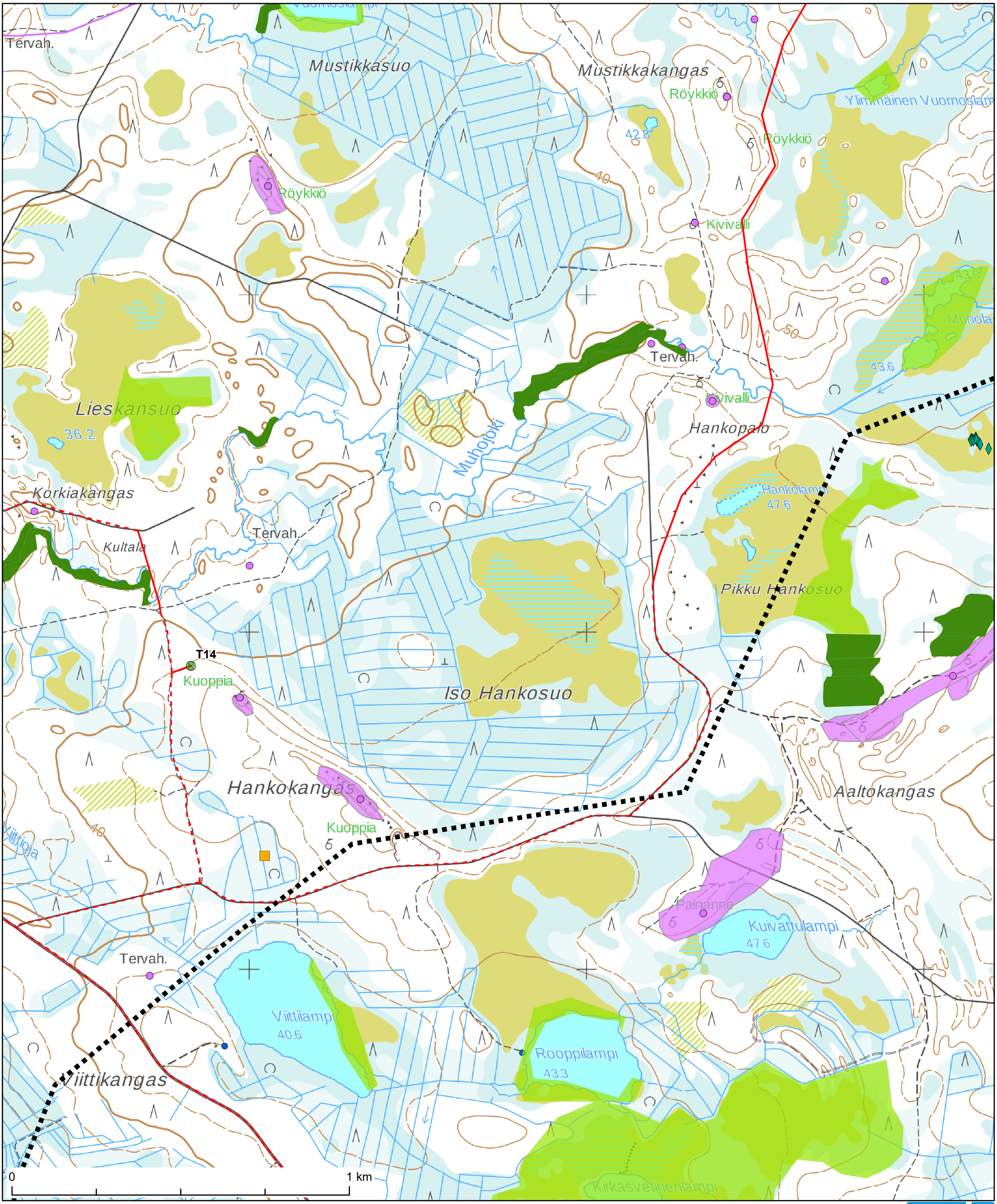


Hankealue

VE3 tuulivoimala

Kunnostettava tie

Uusi tie

SVE3 sähköasema

SVE1

Uhanalaiset lajit, Ramboll

Metsälakikohde

Luonnon monimuotoisuuden kannalta arvokas kohde, LUO

Muinaisjäännöskohde, piste

Muinaisjäännöskohde, viiva

Muinaisajäännös, alue

Lomarakennus

RAMBOLL



©MML

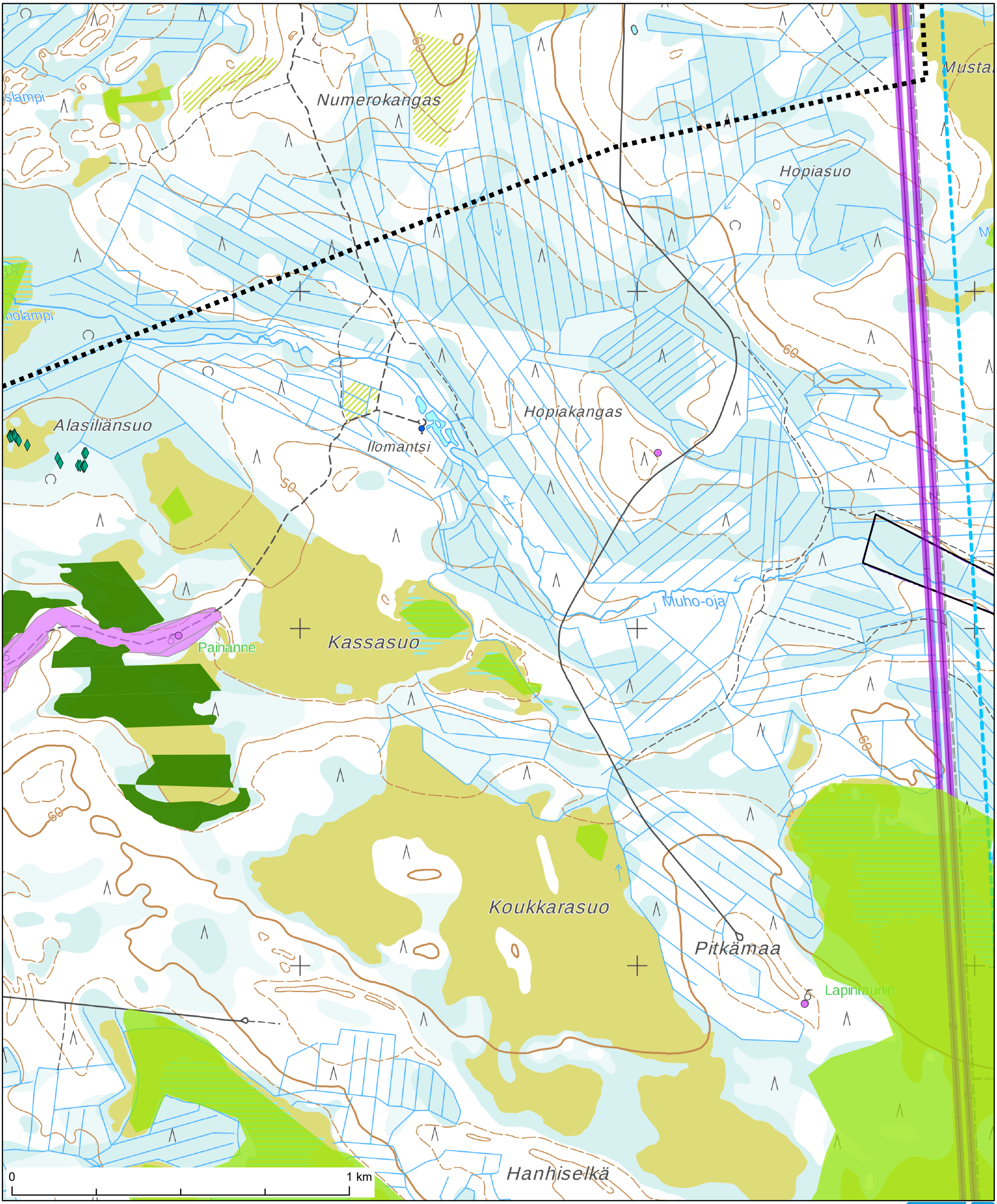


Hankealue
SVE1
Fingrid, 400 kV
Uhanalaiset lajit, Ramboll
Metsälakikohde
Luonnon monimuotoisuuden kannalta arvokas kohde, LUO
Muinaisjäännöskohde, piste
Muinaisajäännös, alue
Kelkkareitti
Lomarakennus

RAMBOLL


©MML

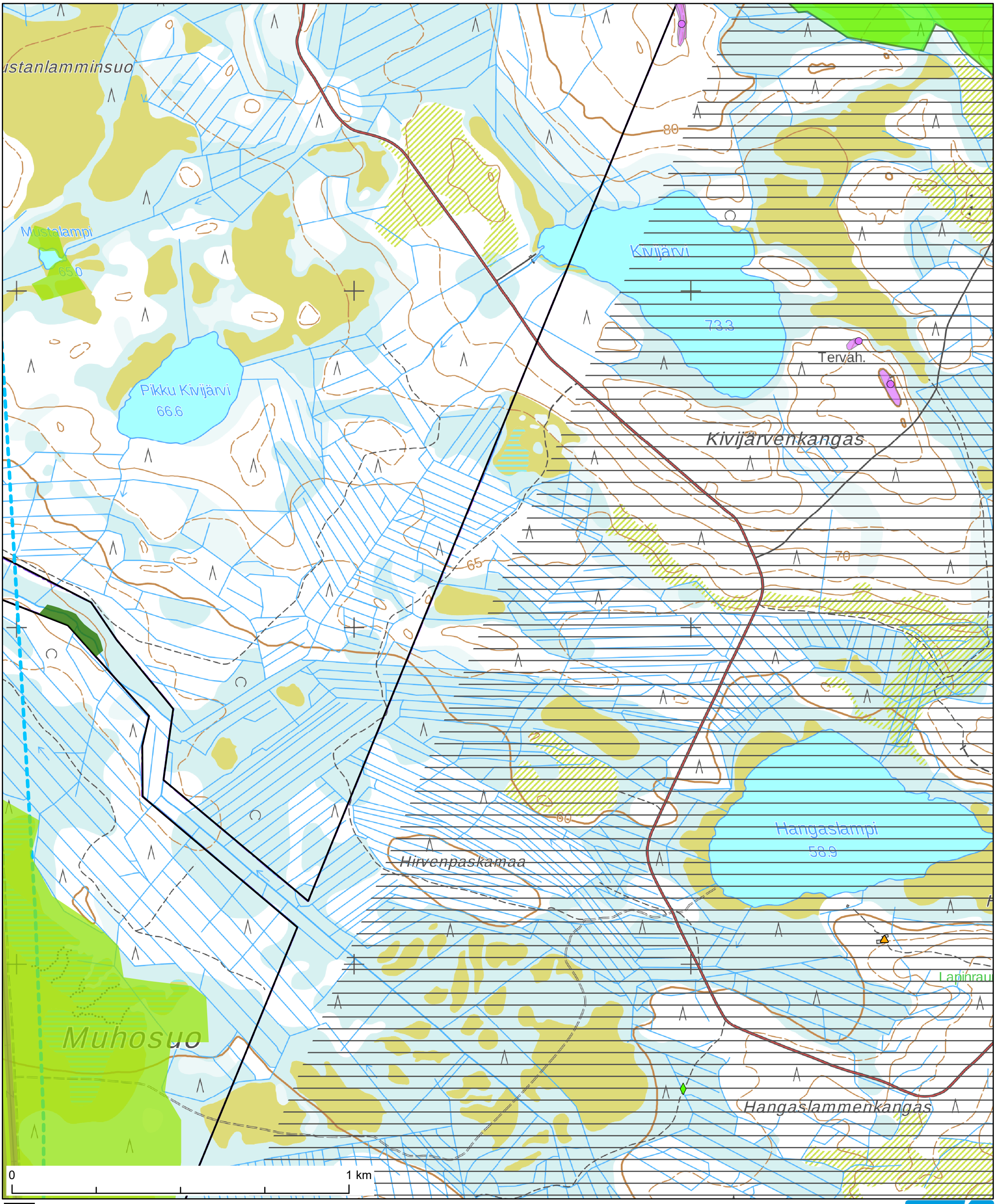


Hankealue

Fingrid, 400 kV

Uhanalaisrekisteri, ELY

Metsälakikohde

Luonnon monimuotoisuuden kannalta arvokas kohde, LUO

Natura 2000 -alue

Maakunnallisesti arvokas rakennuskulttuurikohde

Muinaisjäännöskohde, piste

Muinaisajäännös, alue

Kelkkareitti

Oijärvi, paliskunta

RAMBOLL



©MML

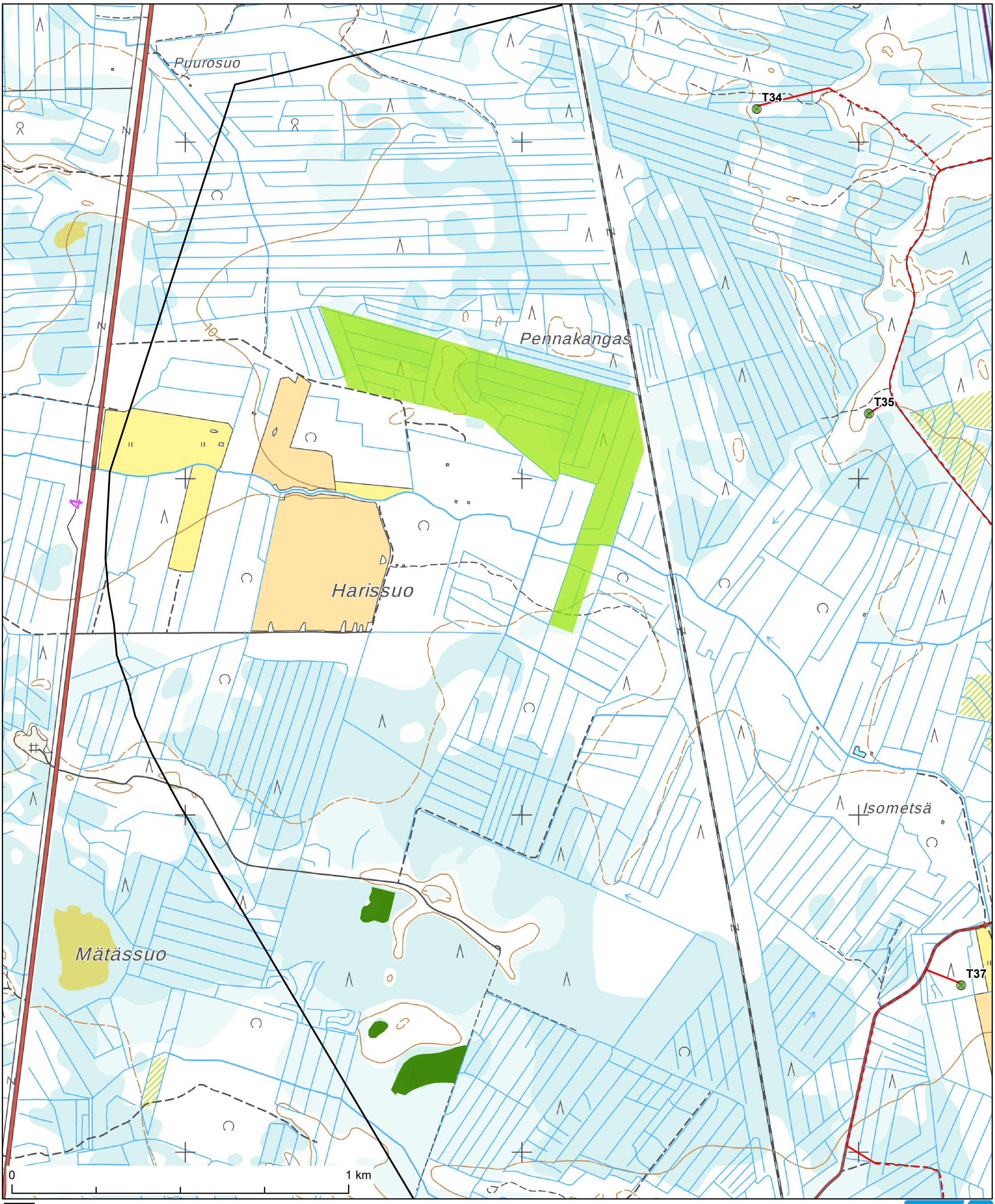


Hankealue
VE3 tuulivoimala
Kunnostettava tie
Uusi tie
Fingrid, 110 kV
Metsälakikohde
Luonnon monimuotoisuuden kannalta arvokas kohde, LUO

RAMBOLL



©MML

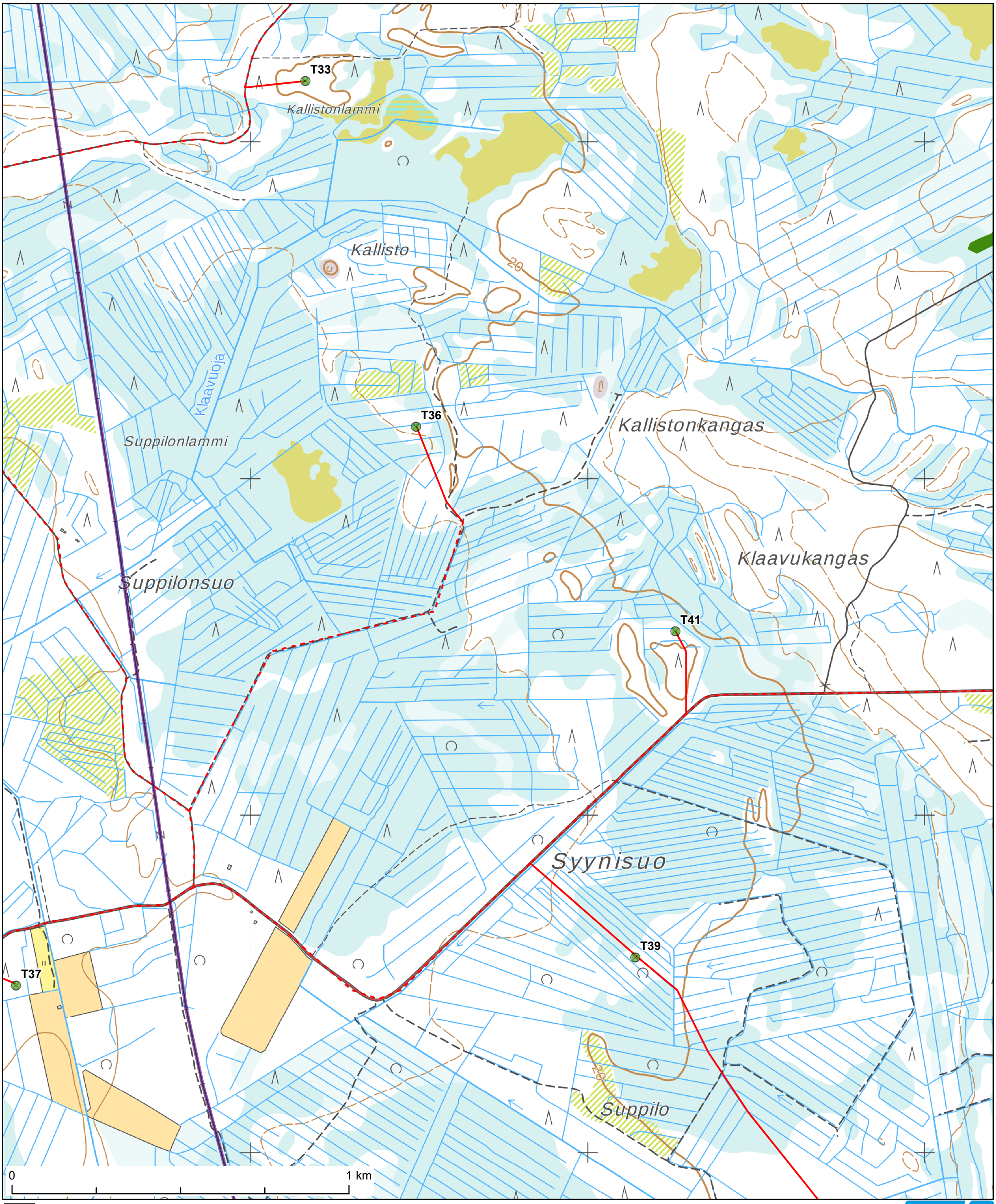


Hankealue
VE3 tuulivoimala
Kunnostettava tie
Uusi tie
Fingrid, 110 kV
Metsälakikohde
Luonnon monimuotoisuuden kannalta arvokas kohde, LUO

RAMBOLL



©MML

Palosuo
Tervah.
Tervah.
T43
Klaavusuo
Vesioja
T57
Välikangas
40
Metsästysmaja
T49
Tervah.
Tuliniemi
Pikku Klaavusuo
T42
35
Tervah.
30
T50
T44
0
1 km

Hankealue
VE3 tuulivoimala
Kunnostettava tie
Uusi tie
SVE3 sähköasema
SVE1
Uhanalaiset lajit, Ramboll
Metsälakikohde
Luonnon monimuotoisuuden kannalta arvokas kohde, LUO
Muinaisjäännöskohde, piste
Metsästysmaja

RAMBOLL


©MML

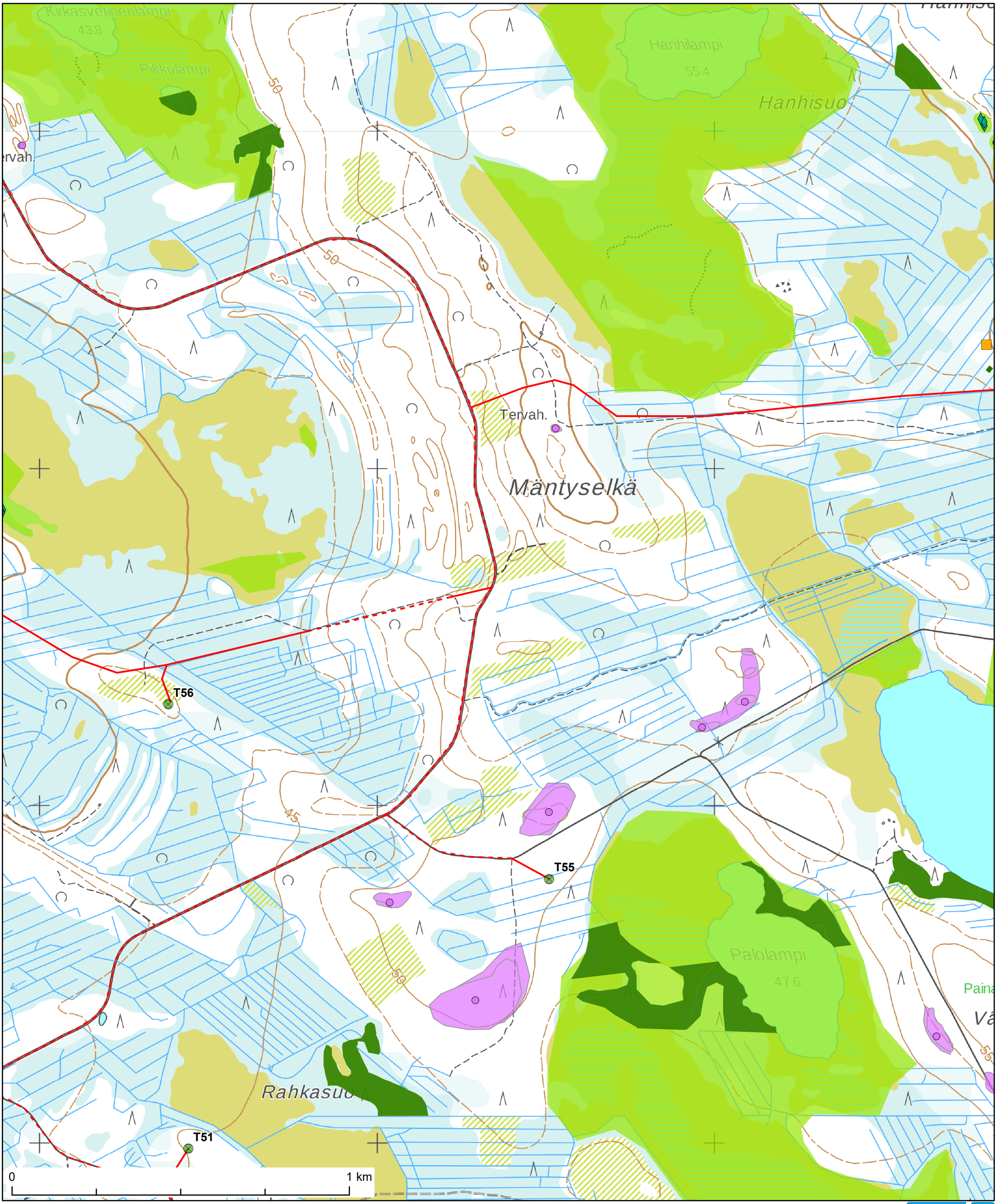


Hankealue
VE3 tuulivoimala
Kunnostettava tie
Uusi tie
SVE3 sähköasema
SVE1b
Uhanalaiset lajit, Ramboll
Metsälakikohde
Luonnon monimuotoisuuden kannalta arvokas kohde, LUO
Muinaisjäännöskohde, piste
Muinaisajäännös, alue

RAMBOLL



©MML

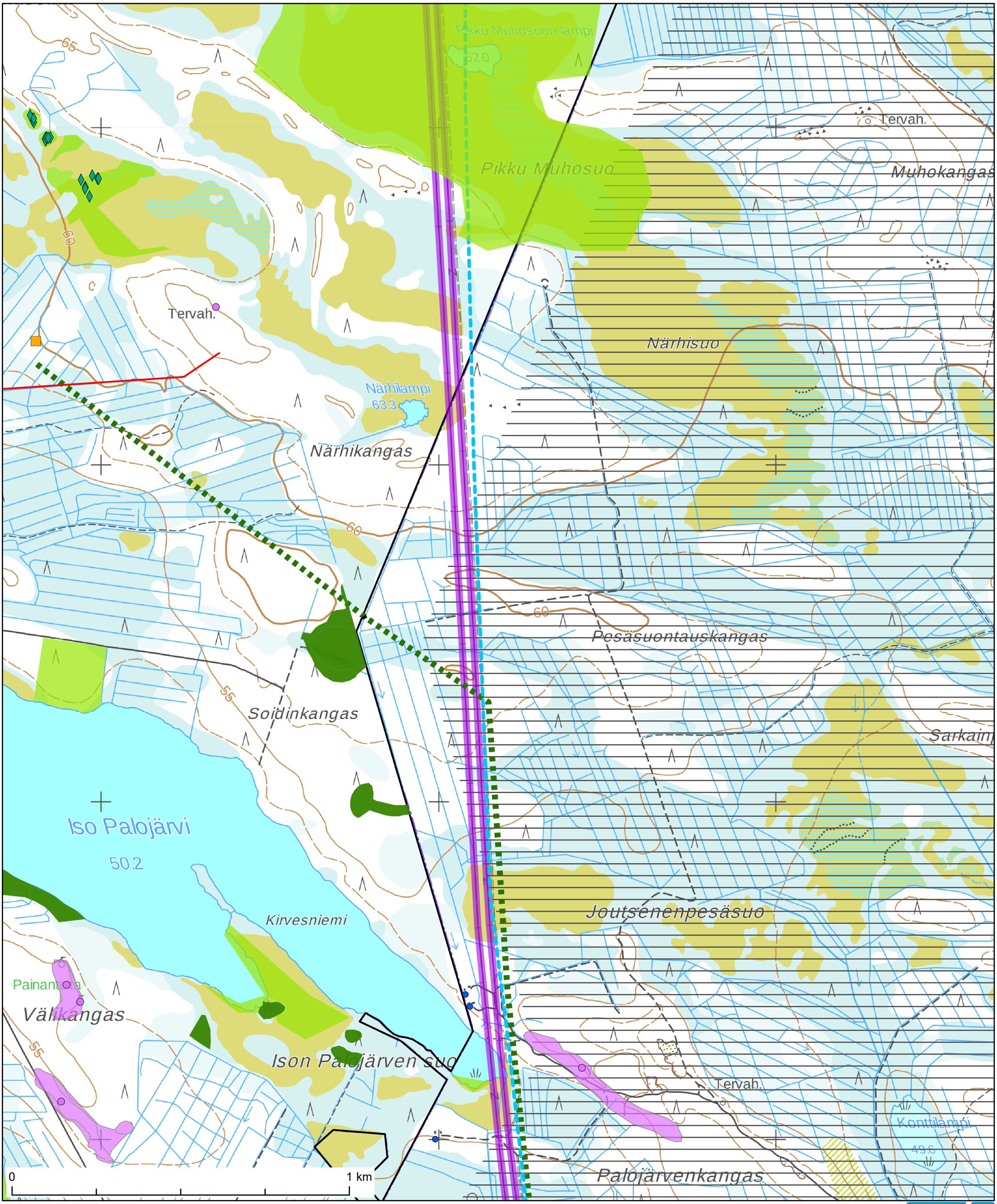


Hankealue
Uusi tie
SVE3 sähköasema
SVE1
SVE1b
Fingrid, 400 kV
Uhanalaiset lajit, Ramboll
Metsälakikohde
Luonnon monimuotoisuuden kannalta arvokas kohde, LUO
Muinaisjäännöskohde, piste
Muinaisajäännös, alue
Kelkkareitti
Lomarakennus
Oijärvi, paliskunta

RAMBOLL


©MML

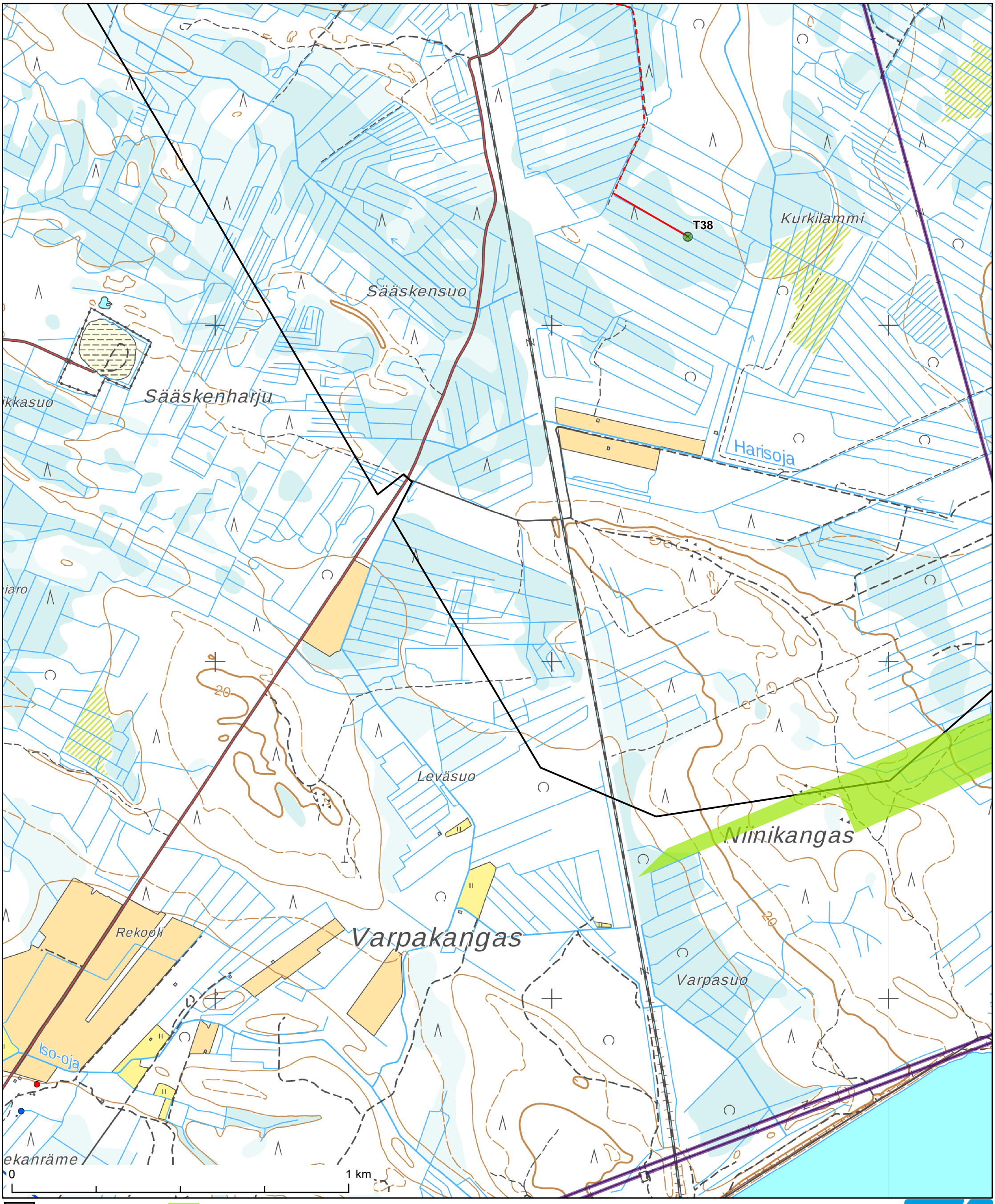


Hankealue

VE3 tuulivoimala

Kunnostettava tie

Uusi tie

Fingrid, 110 kV

Luonnon monimuotoisuuden kannalta arvokas kohde, LUO

Maakunnallisesti arvokas maisema-alue

Lomarakennus

Asuinrakennus

RAMBOLL



©MML

T40
Vesioja
Tervah.
Pukinkaarto
Pukinsuo
T45
Tervaselkä
T46
Urkisto
28.8
Urkistonsuo
Tervasuo
Tervaselkä
Korteperä
0
1 km

Hankealue
VE3 tuulivoimala
Kunnostettava tie
Uusi tie
Fingrid, 110 kV
Uhanalaiset lajit, Ramboll
Luonnon monimuotoisuuden kannalta arvokas kohde, LUO
Muinaisjäännöskohde, piste
Kelkkareitti

RAMBOLL


©MML

Vesisuo
T52
T48
Koukistonjärvi
28.4
Ls alue
Hirviöja
Mäkikangas
Rämäkkä
Röykkiö
40
35
0
1 km

Hankealue
VE3 tuulivoimala
Kunnostettava tie
Uusi tie
Metsälakikohde
Luonnon monimuotoisuuden kannalta arvokas kohde, LUO
Luonnonsuojelualue, yksityinen
Muinaisjäännöskohde, piste
Muinaisajäännös, alue
Kelkkareitti
Lomarakennus
Oijärvi, paliskunta

RAMBOLL


©MML

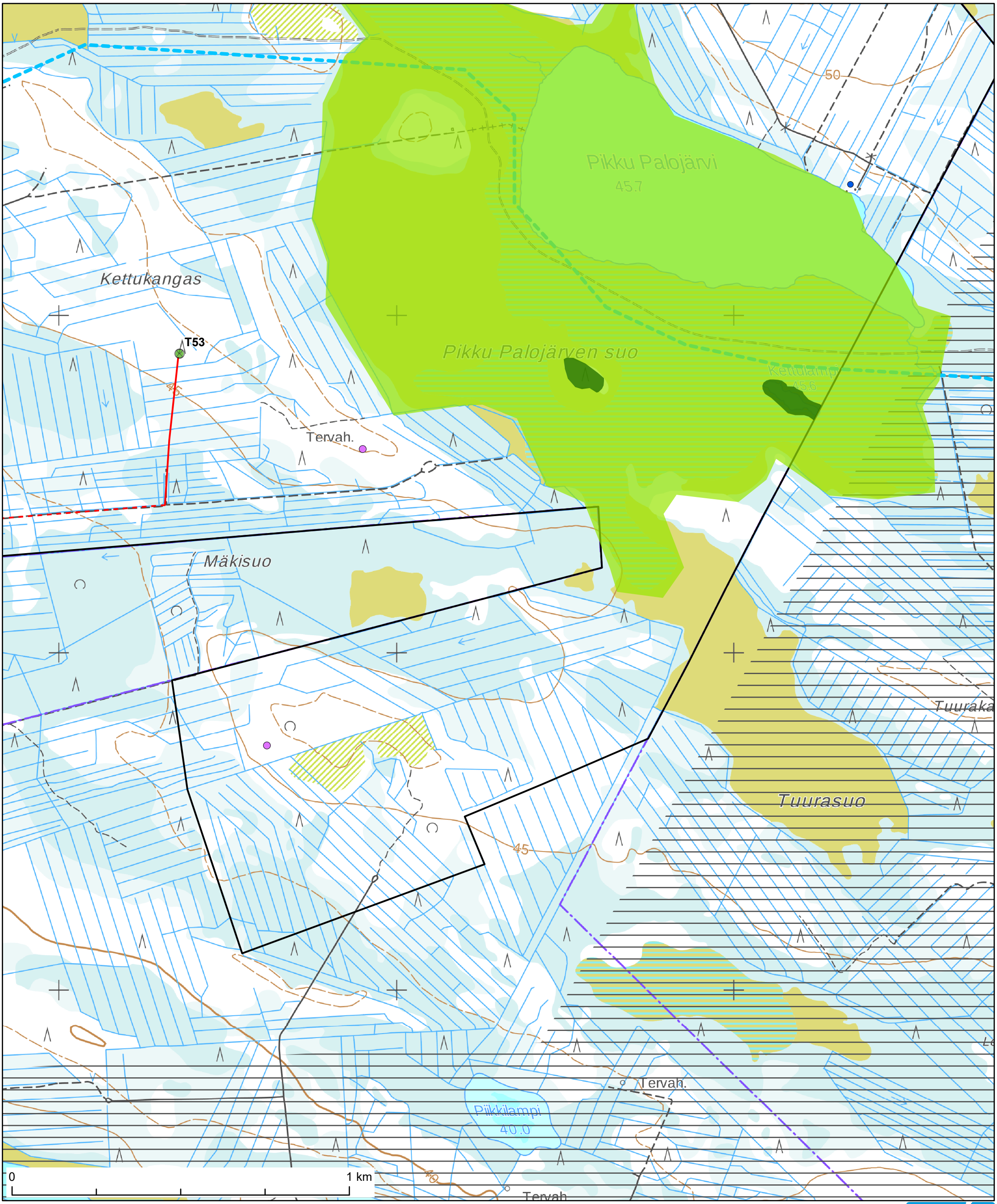


Hankealue

VE3 tuulivoimala

Kunnostettava tie

Uusi tie

Metsälakikohde

Luonnon monimuotoisuuden kannalta arvokas kohde, LUO

Muinaisjäännöskohde, piste

Kelkkareitti

Lomarakennus

Oijärvi, paliskunta

RAMBOLL



©MML

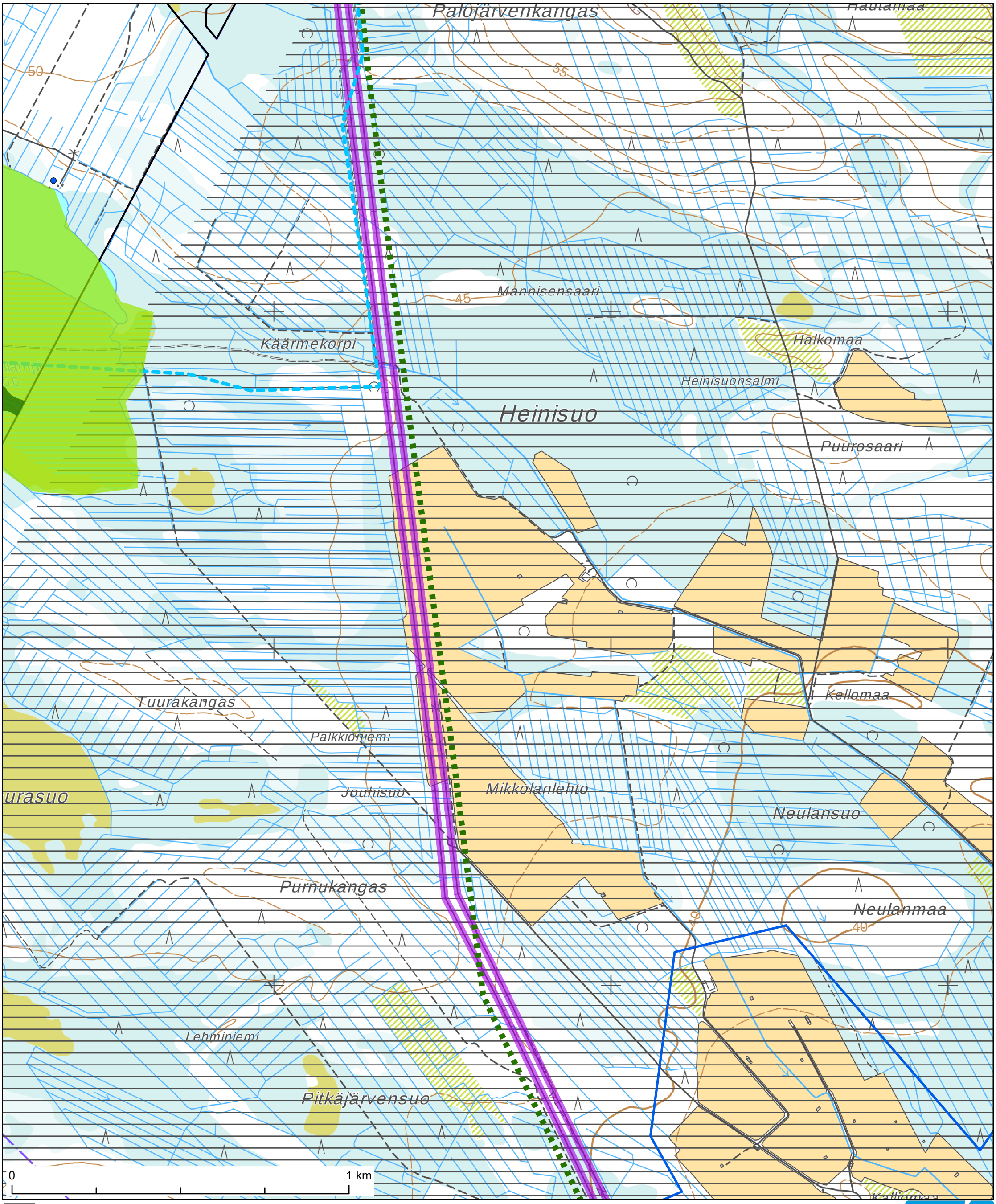


Hankealue

SVE1

SVE1b

Fingrid, 400 kV

Metsälakikohde

Luonnon monimuotoisuuden kannalta arvokas kohde, LUO

Maakunnallisesti arvokas maisema-alue

Kelkkareitti

Lomarakennus

Oijärvi, paliskunta

RAMBOLL



©MML

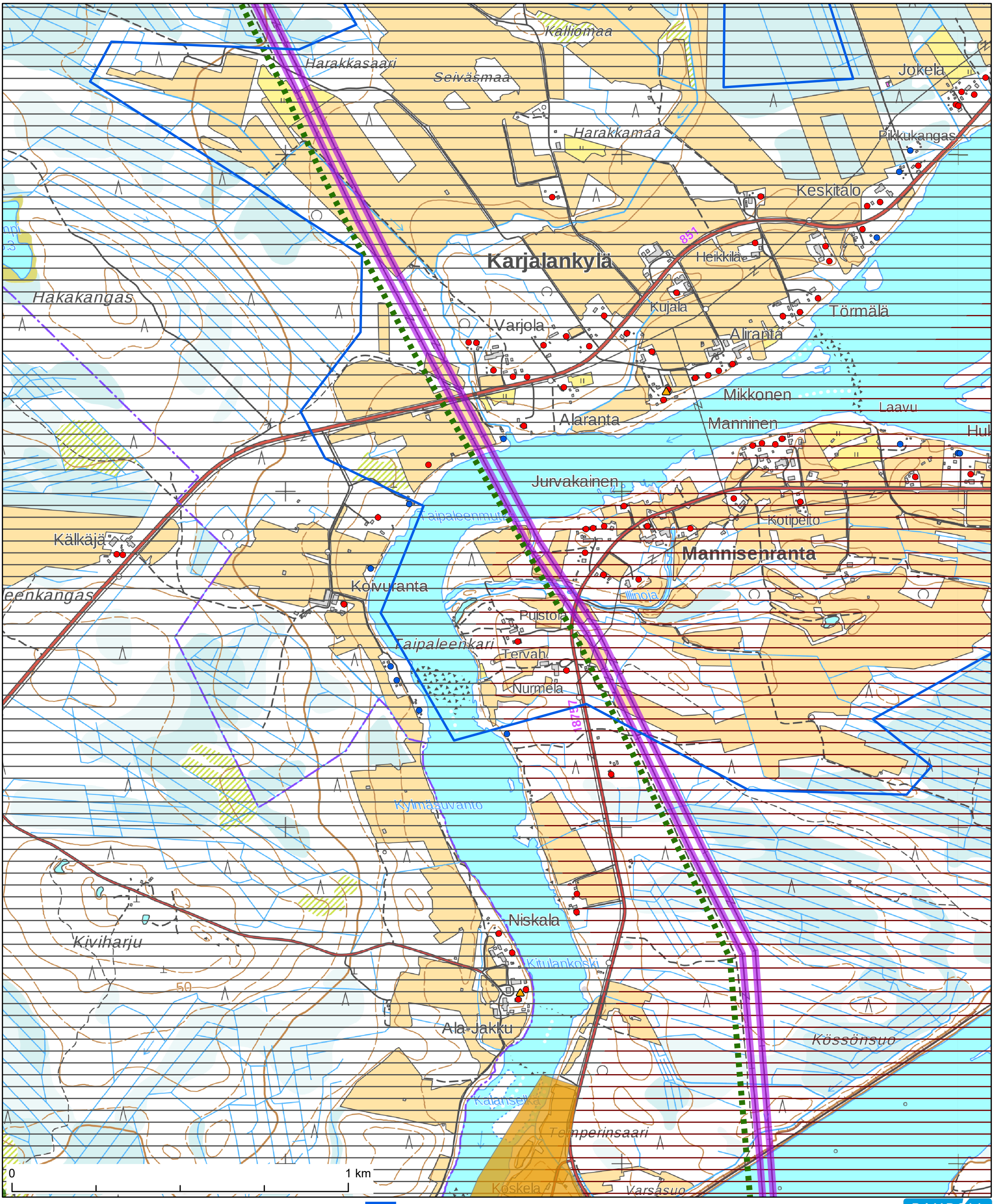


SVE1

- SVE1b
- Fingrid, 400 kV
- Metsälakikohde
- Maakunnallisesti arvokas rakennuskulttuurikohde
- Maakunnallisesti arvokas rakennuskulttuurikohde
- Maakunnallisesti arvokas maisema-alue
- Lomarakennus
- Asuinrakennus
- Oijärvi, paliskunta
- Kiiminiki, paliskunta

RAMBOLL



©MML

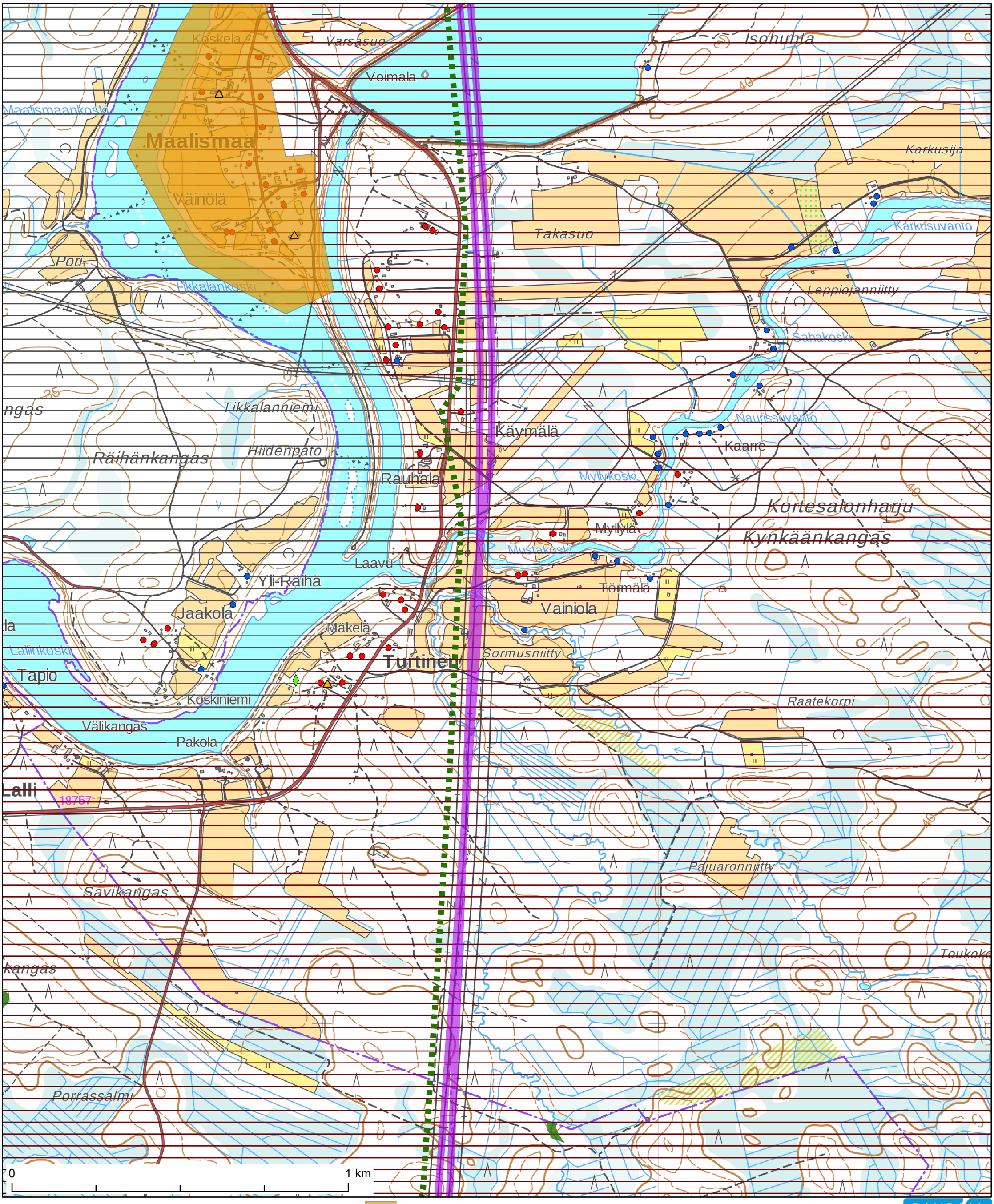


SVE1

- SVE1b
- Fingrid, 400 kV
- Uhanalaisrekisteri, ELY
- Metsälakikohde
- Maakunnallisesti arvokas rakennuskulttuurikohde
- Maakunnallisesti arvokas rakennuskulttuurikohde
- Lomarakennus
- Asuinrakennus
- Oijärvi, paliskunta
- Kiiminiki, paliskunta

RAMBOLL



©MML

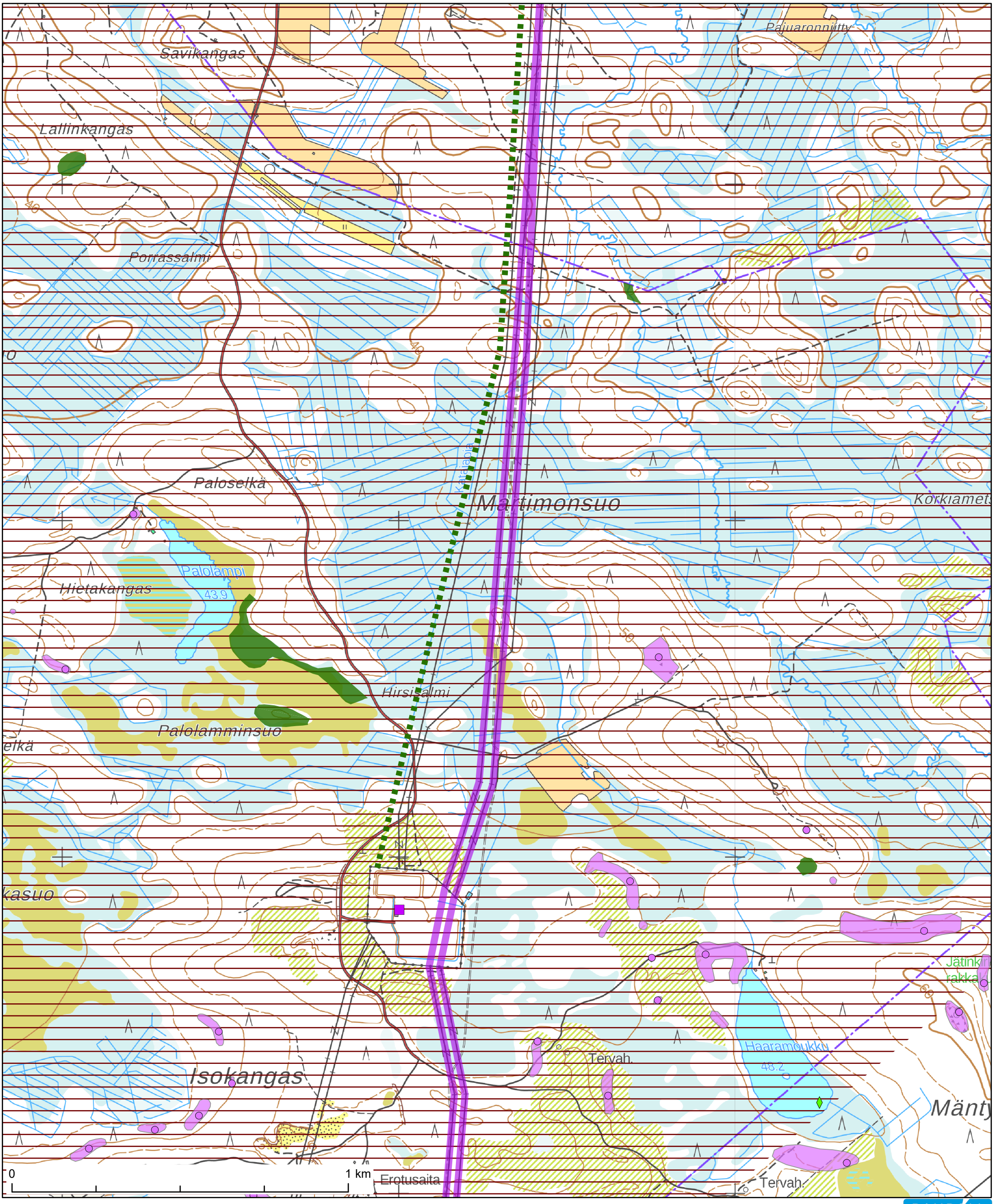


SVE1

SVE1b

Fingrid, 400 kV

Uhanalaisrekisteri, ELY

Metsälakikohde

Maakunnallisesti arvokas rakennuskulttuurikohde

Muinaisjäännöskohde, piste

Muinaisajäännös, alue

Kiiminiki, paliskunta

RAMBOLL



©MML